

320103_4, Karlino - miasto, obr.0003 dz. 200,201/1, 201/2, 211

USZUGI GELDEZUGNE

ul. Szymańskiego 4/10 78-230 Karłino

[illegible]

Geodeta uprawniony, Lech nr upr. 7890

~~Obszar opracowania~~
~~Oznaczenie kancelaryjne~~
~~UK.6640.159.2021~~
~~Pracę geodezyjną~~

~~Data opracowania:~~ 2021.02.24

W zakresie planu nie stwierdzono istnienia obciążeń nieruchomości w postaci służebności przechodu

Uwzględniając, że niniejszy dokument został opracowany w wyniku prac geodezyjnych, których rezultaty zostały pozytywnie zweryfikowane i przyjęte do państwowego zasobu geodezyjnego w Białogardzie

~~Nadzw. organu Służby Geodezyjnej i Kartograficznej~~
P1 do którego zgłoszono pracę STAROSTA BIAŁOGARDZKI

Identyfikator bibliograficzny przyjętego materiału p.p. 3201.2021.185







130
Numer data pozytywnej weryfikacji operatu GKE66A01598021_7136, 2021.03.11

~~Jestem świadomy odpowiedzialności karnej za złożenie fałszywego oświadczenia~~
~~Geodeta uprawniony Jan Lech nr upr. 7890~~

71	nazwa: PATIO - PRACOWNIA PROJEKTOWA 71-250 BEZRZECZE UL. RAJSKA 1 tel. 693 226 079 projekt: PROJEKT ZAGOSPODAROWANIA TERENU	rysunek: PROJEKT ZAGOSPODAROWANIA TERENU	skala: PZ
72	inwestor: KARLINSKE TOWARZYSTWO BUDOWNICTWA SPOŁECZNEGO SP. Z O.O. 78-230 KARLINO ul. Wojska Polskiego 1	obiekt budowlany: BUDYNIEK NR 6, PRZYŁĄCZE INSTALACJA KAN. DESZCZOWEJ adres obiektu budowlanego: 78-230 Karfino ul. Koszalińska dz. nr 199, 200 obręb 0003, jednostka ewid. Karfino	nr rys.: 1
73	projektant: mgr inż. BOGDAN TRJAN uprawnienie: uprawnienie instalacyjna w zakresie: sieć, linie, przew. went., gaz., wodoci., kanalizacj.	Nr upr.: UANN/72/10/60/92 UANN/73/22/10/45/2	podpis: _____ nazwa zamawiaczki budowlanego: Budowa budynków wielorodzinnych nr 6 i nr 7 wraz z zagospodarowaniem terenu i infrastrukturą techniczną - osiedle Biedronka przy ul. Koszalińskiej w Karlinie, dz. nr 198, 199, 200, 201/1, 201/2, 211 obręb 0003 Karfino
2	projektant: mgr inż. JOLANTA SZYMAŃSKA uprawnienie: uprawnienie instalacyjne w zakresie: in-	Nr upr.: UANN/72/10/60/96	data oprac.: 06. 2021

ZAGOSPODAROWANIE TERENU

Potwierdzam zgodność kopii mapy do celów projektowych z oryginałem

- | | |
|---|---|
|  | istniejąca sieć wodociągowa do likwidacji |
|  | projektowana instalacja zewnętrzna oświetlenia elektryczna - kablowa, działka nr 199, 211 201/1, 201/2 |
|  | projektowana instalacja zewnętrzna kanalizacji deszczowej o średnicy:
przykanaliki do rur spustowych Rsn: PVC 160mm
projektowana instalacja wzdłuż budynku: PVC 250mm
projektowane odcinki do istn. przyłączy: PVC 315mm |
|  | projektowana instalacja zewnętrzna kan.sanit. PVC 160mm |
|  | projektowana sieć Dn80/160 i przyłącza ciepłne Dn50/125mm |
|  | projektowane przyłącze wody Dn63mm |

